

Entidades organizadoras		
 <b>Amics del Camí de Sant Jaume Barcelona</b> AMICS DEL CAMÍ DE SANT JAUME DE BARCELONA	 ASSOCIACIÓ D'AMICS DEL CAMÍ DE SANT JAUME DE L'HOSPITALET DE LLOBREGAT	 AMICS DEL CAMÍ DE SANT JAUME DE TERRASSA

Entidades colaboradoras					
 ASSOCIACIÓ D'ACS D'ESPLUGUES DE LLOBREGAT	 AMICS DEL CAMÍ DE SANT JAUME DEL VALLÈS ORIENTAL	 AMICS DEL CAMÍ DE SANT JAUME DEL MARESME	 IRMANDADE GALEGA DE RUBÍ	 CENTRO GALEGO DE BARCELONA	 CENTRO CULTURAL Y SOCIAL AIRIÑOS DA NOSA GALICIA



# Programa de actividades

3. Marzo de 2026

AGENDA		
Marzo 2026		
Fecha	Actividad	Ciclo
Jueves 5	<i>Presentación del libro "LAS CREDENCIALES JACOBEAS"</i>	
APLAZADA AL MES DE ABRIL	<i>Orríols - la Mora - Viladasens - Cervià de Ter - Medinyà</i>	<i>El Camino Catalán de Sant Jaume (VIII)</i>
Miércoles 11	<i>Las Fuentes históricas de Barcelona. (I) Ciutat Vella</i>	<i>Salidas Culturales</i>
Sábado 14	<i>Ruta Jacobea de Terrassa</i>	
Domingo 15	<i>Riudellots de la Selva - Caldes de Malavella - Vidreres</i>	<i>La Via Marina del Camí de Sant Jaume (II)</i>
Vi20, sab. 21 y dg. 22	<i>Asamblea de la FEAACS, Oviedo</i>	



AMICS DEL CAMÍ DE SANT JAUME DE TERRASSA

Jueves 5 de marzo de 2026. 19 hores

## Presentación del libro

### Las credenciales jacobeanas

Les crèdentials jacobines The Jacobean Credentials



Francesc Suárez Fernández  
Fernando Lalanda Pijoán

**VALNERA**

Lluïsa Blanch Civil  
Valeriano Teja Oruña

Para cualquier peregrino/na, una vez de retorno a casa, su credencial es un valioso documento de la ruta recorrida. Cada sello aboca a unas vivencias y recuerdos, experiencias y amistades, que sin ninguna duda no le dejan indiferente.

Después de un año y medio de trabajo de recopilación, los cuatro autores: Francesc Suárez y Lluïsa Blanch (*ACSJ de Terrassa*), Fernando Lalanda (*Madrid*) y Valeriano Teja (*Peregrinos por Cantabria*) han reunido en este libro más de trescientas credenciales. Ha sido posible por las imprescindibles aportaciones de 70 colaboradores de alrededor del planeta.

Encontrareis credenciales generadas por las entidades jacobeanas tanto de la península Ibérica, Europa, Australia, Taiwan, Corea, Japón, Sudáfrica, Chile, Argentina, Brasil, Puerto Rico, EEUU o Canadá.

Francesc Suárez y Lluïsa Blanch nos harán un breve repaso del origen de las credenciales y de sus antecesores: las insígnias de peregrino o "espéculas" y posteriormente las cartas de Credibilidad.

**Lugar: Albergue Vallparadís, Sala Polivalente. Situado al carrer Alcalde Parellada, 2 (Terrassa).**

**Acceso libre hasta completar aforamiento. No hace falta inscripción previa.**

**Al finalitzar la presentació se pondrán a la venta ejemplares. Precio normal 35 €, especial para socios de las entidades de la Federació d'Associacions d'Amics del Camí de Sant Jaume de Catalunya 30 €.**



## Ciclo: el Camino Catalán de Sant Jaume

Sábado, 7 de marzo de 2026 APLAZADA AL MES DE ABRIL

### 8a etapa. **Oriols - la Mora - Viladasens - Cervià de Ter - Medinyà (13 km)**

Itinerario previsto: **ORRIOLS** (castillo de Oriols, iglesia parroquial de Sant Genís), can Garriga, **LA MORA**, ermita de Santa Maria o de Sant Martí, **VILADASENS** (iglesia parroquial de Sant Vicenç), cemenerio de Viladasens, Molino de Hugues, ermita de Sant Roc, Camí del Bosc, **CERVIÀ DE TER** (iglesia parroquial de Santa Maria, monasterio de Sant Maria, iglesia de Sant Genís, Portal de la Muralla, Hospital de Pelegrins, Torre de les Hores, Creu de Falgons), el Ter, **MEDINYÀ**. Unos 13 km aprox.

**TRACK:** 8a etapa. **Camí Català de Sant Jaume. Oriols - la Mora - Viladasens - Cervià de Ter - Medinyà (13 km)**

<https://ca.wikiloc.com/rutes-senderisme/cami-catala-de-sant-jaume-8-orriols-la-mora-viladasens-cervia-de-ter-medinya-243961241>

\* Actividad organizada conjuntamente por las asociaciones d'Amics del Camí de Sant Jaume de l'Hospitalet de Llobregat, Terrassa y Barcelona. Con la colaboración de las del Vallès Oriental, Maresme, Esplugues de Llobregat, Centro Galego de Barcelona, Irmadade Galega de Rubí i Airiños da Nosa Galicia (Santa Coloma de Gramenet).

## NOTAS DE LOS ORGANIZADORES

### INSCRIPCIONES:

Las inscripciones se harán directamente -solo por WhatsApp- al número de teléfono de la persona responsable de la entidad organizadora, la cual tiene asignado un número de plazas determinado. Para más información podéis contactar al teléfono 661 52 02 35 -Aurora- (de 18 a 20 horas).

El período para las inscripciones de la octava etapa, se abrirá el **martes 24 de febrero, a partir de las 18 horas -y no antes-**.

\* Fecha límite para las inscripciones: el martes anterior a la excursión (3 de marzo), o antes en caso de agotarse las plazas del autocar.

**1r autocar. Barcelona.** 6:45 de la mañana (estación de Sants).

**ACSJ de Barcelona y Centro Galego de Barcelona** Contacto: Aurora Carruesco (tel. 661 52 02 35) (de 18 a 20 horas).

**ACSJ de l'Hospitalet de Llobregat.** Contacto: Jordi Font (tel. 638 92 72 38) (de 18 a 20 horas).

**ACSJ del Maresme.** Contacto: Manu Ortega (tel. 678 44 53 93) (de 18 a 20 horas).

**Airiños da Nosa Galicia** (Santa Coloma de Gramenet). Contacto: Fabián Cárdenas (tel. 645 92 09 67) (de 18 a 20 horas).

\* Coste de la inscripción: no socios 25 / precio especial para los socios 22 €. (\*) Incluye la plaza del autocar, el track y el PDF de l'etapa.  
(\*) socios al corriente de pago de la cuota de alguna de las entidades organizadoras / colaboradoras.

**Muy importante.** Si alguna persona inscrita se da de baja el jueves -anterior a la salida- tendrá que abonar el 50% del coste del autocar i a partir del viernes y hasta el domingo abonará el 100% del coste establecido de la plaza del autocar -venga o no venga-.

**DESPLAZAMIENTOS:** El desplazamiento de ida -hasta el lugar de inicio de la etapa- y de vuelta se hará en dos autocares contratados (55 plazas), que saldrán de forma simultánea desde Barcelona y Terrassa.

**CREDENCIAL:** Se facilitará la credencial específica de este ciclo a todos/as los/las pelegrinos/as para poner los sellos acreditativos de paso.

### OBSERVACIONES:

- \* A lo largo de cada etapa se harán tres grupos, con 4 vocales por grupo y con poca distancia entre uno y otro.
- \* Cada participante se ha de llevar almuerzo, comida de campaña y bebida.
- \* Los organizadores no se hacen responsables de los daños que puedan causar o causarse los participantes derivados de imprudencias o negligencias de estos.
- \* En todo momento se respetarán las indicaciones de los vocales de la salida.
- \* El hecho de inscribirse en esta actividad supone la aceptación plena de estas normas.



## Salidas Culturales

Su finalidad es dar a conocer diferentes elementos arquitectónicos -de épocas y estilos diversos - así como algunas rutas históricas existentes por las comarcas barcelonesas . Generalmente , se desarrollan los miércoles , y excepcionalmente algún sábado. Algunas serán matinales y otras de toda la jornada.

### Las Fuentes históricas de Barcelona

Las **fuentes de Barcelona** constituyen un conjunto de diversos tipos de dispensadores de agua por el consumo público, ya sea fuentes propiamente dichas, estanques, manantiales, etc. Pueden variar desde el más sencillo broque de agua o fuentes decoradas con esculturas o otros elementos ornamentales, por lo cual, juntamente con el conjunto de estuario público de la ciudad, son una muestra más del patrimonio de arte público de Barcelona. Muchas de las fuentes de la ciudad añaden su carácter funcional un factor ornamental que, como el resto de obras de arte de sello municipal, ha variado con el tiempo y el curso de las tendencias artísticas. Nos hemos centrado en aquellas situadas al espacio correspondiente a la Barcelona medieval y que tengan una antigüedad más de cien años o bien que sean *peculiares*.

1a etapa. Miércoles 11 de marzo de 2026. (I) **Las fuentes históricas de Ciutat Vella y la Mercè**  
 2a etapa. Miércoles ... de abril de 2026. (II) **Las fuentes históricas del Raval.**  
 3a etapa. Miércoles... de mayo de 2026. (III) **Las fuentes históricas de Sant Pere de les Puelles, Santa Maria del Mar y la Barceloneta.**

Miércoles, 11 de marzo de 2026

#### 1a etapa. **Las fuentes históricas de Ciutat Vella y la Mercè** (4 km).

En esta primera excursión, esta previsto visitar una veintena de fuentes y manantiales, así como los emplazamientos de las fuentes desaparecidas.

Fuentes actuales: fuente de la Maja Madrileña, fuente de Santa Anna, fuente de la Portaferrissa, fuente del Lleó del carrer Petritxol, pica en la plaça de Sant Josep Oriol, pica en carrer de la Palla, fuente del Àngel, fuente de Sant Jordi -claustro de la catedral de Barcelona- (\* no se visitará), fuente de Palacio del Lloctinent, fuente de la plaça del Rei (I), fuente de Sant Just, fuente de Sant Miquel, fuente de Neptú, de la plaça de la Mercè, fuente Wallace a la Rambla dels Caputxins prop portal de la Pau, fuente de las Tres Gràcies, fuente del Pla de la Boqueria, fuente del jardín de la Casa Ignacio de Puig, restos del acueducto romano en la plaça Vuit de Març y pilar repartidor a la plaça del Rei,

Manantiales : en la plaça de Sant Felip Neri, en la Casa de l'Ardiaca, brollador del Palau Episcopal (\* no se visitará), el del Palacio del Lloctinent, fuente de Sant Jordi -patio de los Naranjos / palacio de la Generalitat- (\* no se visitará), monumento a Galceràn Marquet (plaça del Duc de Medinaceli).

Emplazamiento de las fuentes desaparecidas: fuente de la plaça del Rei (II), fuente del Vell (plaça del Teatre), fuente del Àngel o de la Mar, fuente de Sant Honorat y fuente de Sant Jaume.

### NOTAS DE LOS ORGANIZADORES

\* Actividad organizada conjuntamente por las asociaciones d'Amics del Camí de Sant Jaume de l'Hospitalet de Llobregat, Terrassa y Barcelona. Con la colaboración de la de Esplugues de Llobregat, Vallès Oriental, Maresme, Centro Galego de Barcelona, Irmadade Galega de Rubí i Airiños da Nosa Galicia (Santa Coloma de Gramenet).

\* Lugar y hora de encuentro: plaça de Catalunya con carrer de Rivadeneyra, a las 9:15 de la mañana.

\* Iniciaremos la ruta a las 9:30 de la mañana -ya almorzados-.

\* Esta actividad calculamos que finalizará sobre las 13:00 horas.

\* Vocales: Aurora Carruesco, Jordi Font, Felix Royuela, Antonio Moral, Lluïsa Blanch y Francesc Suárez.

\* Presupuesto: Coste bitllete de metro. Cada participante ha de gestionar su bitllete de metro.

### Inscripciones

\* 5 € para las personas no asociadas a ninguna entidad jacobea; 2 € para los asociados de otras entidades jacobea y gratuitas para los asociados de las tres entidades organizadoras

\* Inscripciones y más información: al grupo de WhatsApp específico o al teléfono 609 40 37 50 (de 18 a 20 horas).

\* Fecha límite para las inscripciones: lunes 9 de marzo.

\* Cerraremos las inscripciones en el momento de llegar a las 20 personas inscritas.



Sábado 14 de marzo

## RUTA JACOBEA DE TERRASSA

### Descripción:

A lo largo de la historia, han surgido diferentes elementos jacobeos al territorio que hoy ocupa el municipio de Terrassa: dos capillas, una cruz gótica, diversas vieiras (siglos XII y XIII), dos hospitales medievales, una cartuja, dos apostolarios y en los últimos años una escultura, un *cruzeiro* y complementado con la señalización específica, que viene a conformar un rico patrimonio que queremos dar a conocer a todas las personas interesadas en este tema. Visita guiada por componentes de los **Amics del Camí de Sant Jaume de Terrassa** habilitados con indumentaria de peregrinos medievales.

### Itinerario:

Os convidamos a recórrer esta interesante ruta urbana de unos 8 km, con salida a la *Capilla de Sant Jaume del Pla del Bonaire*, *carrer de Can Carbonell*, *carretera de Matadepera*, *placeta de la Creu*, *carrer Major de Sant Pere*, *Antiguo Ayuntamiento de Sant Pere de Terrassa*, *plaça del Rector Homs -exterior de la Seu d'Ègara-*, *carrer de la Rectoria*, *passarel·la*, *Muros de contención de la Torre Salvans*, *exterior del castillo-cartuja de Vallparadís*, *carrer de la Rectoria*, *Puente de Sant Pere*, *carrer de la Creu Gran*, *Creu Gran*, *carrer Nou de Sant Pere*, *placeta de Saragossa*, *carrer de Sant Pere*, *carrer dels Gavatxons*, *plaça Vella*, *carrer el Portal Cremat*, *plaça de la Torre del Palau*, *raval de Montserrat*, *carrer del Peix*, *carrer del Pare Llaurador*, *carrer de Sant Marc*, *carrer del Doctor Fleming / ronda de Ponent*, donde está instalada la escultura "La Porta de Terrassa al Camí de Sant Jaume" y continua hasta la *Masia Freixa -punto final de la caminata-*.

**Lugar y hora de encuentro:** Paseig del Vint-i-dos de juliol esquina con carrer Independència -delante de la estación RENFE Terrassa- Nord, a las 8:55.

### NOTAS

Nos desplazaremos en autobús de línea de Matadepera hasta la rotonda cercana al Club Ègara. Coste del billete de bus, a cargo de la ACSJ de Terrassa.

**Lugar y hora de salida de la Ruta:** Exterior de la capilla de Sant Jaume del Pla del Bonaire, a las 9:30.

**Llegada prevista:** a las 13 horas a la Masia Freixa.

Cada participante recibirá una **Credencial de Peregrino** que será sellada en diversos puntos a lo largo de la caminata. Al finalizar el itinerario obtendrá un **Diploma** acreditativo de la **Ruta Jacobea de Terrassa "La Terragrina"**.

### Inscripciones:

Precios: (\*incluye el billete del bus, Credencial de Peregrino específica y la *Terragrina*)

**6 €** adultos


**5 €** personas mayores de 65 años, familias numerosas, docentes, Carnet Jove y socios de Associacions d'Amics del Camí de Sant Jaume de Catalunya.




**4 €** niños/as de 6 a 16 años, personas en el paro y personas con discapacidad (acreditadas).

**2 €** para los menores de 6 años y socios Carnet Super3 (hasta los 14 anys).

Se ha de realizar la reserva con antelación. **Aforamiento limitado a 25 personas.**

**Información y reservas:** al teléfono 609 40 37 50 (18 a 21 h)

Entidades organizadoras		
 <p><b>AMICS DEL CAMÍ DE SANT JAUME DE BARCELONA</b></p>	 <p><b>ASSOCIACIÓ D'AMICS DEL CAMÍ DE SANT JAUME DE L'HOSPITALET DE LLOBREGAT</b></p>	 <p><b>AMICS DEL CAMÍ DE SANT JAUME DEL MARESME</b></p>

Entitats col·laboradores				
 <p><b>ASSOCIACIÓ D'ACS D'ESPLUGUES DE LLOBREGAT</b></p>	 <p><b>AMICS DEL CAMÍ DE SANT JAUME DEL VALLÈS ORIENTAL</b></p>	 <p><b>IRMANDADE GALEGA DE RUBÍ</b></p>	 <p><b>CENTRO GALEGO DE BARCELONA</b></p>	 <p><b>CENTRO CULTURAL Y SOCIAL AIRIÑOS DA NOSA GALICIA</b></p>

\* Activitat organitzada conjuntament per les associacions d'Amics del Camí de Sant Jaume de Barcelona, l'Hospitalet de Llobregat i Maresme. Amb la col·laboració de les del Vallès Oriental, Esplugues de Llobregat, Centro Galego de Barcelona, Irmandade Galega de Rubí i Airiños da Nosa Galicia (Santa Coloma de Gramenet).



## Via Marina del Camí de Sant Jaume

Girona - Caldes de Malavella - Blanes - Malgrat de Mar - Mataró - Badalona – Barcelona

Os presentamos un nuevo proyecto de ciclo de excursiones mensuales con la finalidad de dar a conocer y poner en valor una interesante ruta jacobea. De los doce Caminos de Sant Jaume de Catalunya, esta es la única que va siguiendo todo el litoral des de Blanes hasta Barcelona.

**La Via Marina del Camí de Sant Jaume**, entra en Catalunya por el pico de Banyuls, proveniente de Banyuls de la Marenda. Pasa por los monasterios de Sant Quirze de Colera y Sant Pere de Rodes. Cruza el plano del Empordà por Castelló d'Empúries, loss Aiguamolls, Sant Pere Pescador, Torroella de Montgrí, Palamós, Calonge, y Sant Feliu de Guíxols. Continúa por Tossa de Mar, Lloret y finalmente llega a Blanes.

Planteamos hacer la variante desde Girona hasta Caldes de Malavella y Blanes, donde enlazaremos con el tronco principal y continuar posteriormente por el Maresme y el Barcelonès hasta la Ciudad Condal.

Inicialmente, las cuatro primeras etapas nos planteamos hacerlas en autocar contratado y las ocho siguientes -de Blanes a Barcelona- con transporte público -tren-.

Con itinerarios cortos (10 a 15 km), sin mucho desnivel -excepto la tercera etapa- y que permiten disfrutar tanto de la compañía como del entorno y también visitar los elementos arquitectónicos existentes a lo largo de cada ruta.



## Via Marina

### Calendario previsto

#### Año 2026

- 15 de febrero. 1a etapa. **Girona - Fornells de la Selva - Riudellots de la Selva** (12,9 km)
- 15 de marzo. 2a etapa. **Riudellots de la Selva - Caldes de Malavella - Vidreres** (13,3 km)
- Abril. 3a etapa. **Vidreres - Caulés - urbanització Lloret Residencial** (13,5 km)
- Mayo. 4a etapa. **Urbanització Lloret Residencial - ermita de les Alegries - Blanes** (16 km)
- Junio. 5a etapa. **Blanes - Santa Susanna** (11,5 km)
- Septiembre. 6a etapa. **Santa Susanna - Sant Pol de Mar** (12,9 km)
- Octubre. 7a etapa. **Sant Pol de Mar - Caldes d'Estrac** (14,2 km)
- Noviembre. 8a etapa. **Caldes d'Estrac - Mataró** (12,8 km)

#### Año 2027

- Enero. 9a etapa. **Mataró - Premià de Mar** (11,7 km)
- Febrero. 10a etapa. **Premià de Mar - Montgat** (10 km)
- Marzo. 11a etapa. **Montgat - Santa Coloma de Gramenet** (12,73 km)
- Abril. 12a etapa. **Santa Coloma de Gramenet - Barcelona** (12,65 km)



Caldes de Malavella - Termas romanas (foto: Albert Esteves 2012)

Domingo 15 de març.

## 2a etapa. Riudellots de la Selva - Caldes de Malavella - Vidreres (13,4 km)

Itinerario previsto: **RIUDELLOTS DE LA SELVA** (iglésia parroquial de Sant Esteve), El Onyar, cal Morat, cruce del Camino Catalán de Sant Jaume y la Via Marina del Camino de Sant Jaume, Camino Antiguo de Girona a Caldes de Malavella, Vecindario de Dalt, **CALDES DE MALAVELLA** (parque de la Sardana, Ayuntamiento Nou, Capilla de Sant Grau, Castillo de Caldes, Termas Romanas, Balneario Prats, iglésia parroquial de Sant Esteve de Caldes, avinguda de Sant Maurici, carrer del Turó), Camino Ral de Caldes de Malavella a Vidreres, riera de Malavella, pantano de Can Llop, cementerio de Vidreres, Can Figueres Boada, **VIDRERES** (carrer dels Dolors, plaça de la Selva, carrer de Pau Casals, plaça de l'Església e iglésia parroquial de Santa Maria de Vidreres). Unos 13,4 km.

**TRACK:** 1a etapa.. **Girona - Palau Sacosta - Fornells de la Selva - Riudellots de la Selva** (13,4 km)

<https://es.wikiloc.com/rutas-senderismo/via-marina-del-cami-de-sant-jaume-ii-riudellots-de-la-selva-caldes-de-malavella-vidreres-236249432> \* Siguiete

salida de este ciclo: domingo ... de abril. 3a etapa. **Vidreres - Caulés - urbanització Lloret Residencial** (13,5 km)

\* Iniciaremos la ruta a las 9:15 de la mañana -ya almorzados- desde Riudellots de la Selva.

\* Calculamos que esta actividad finalizará sobre las 14:00 horas a Vidreres.

\* Vocales: Lluís Jové, Aurora Carruesco, Jordi Font y Felix Royuela,

## NOTAS DE LOS ORGANIZADORES

**Autocar. Barcelona.** 6:45 de la mañana (estación de Sants).

**ACSJ de Barcelona y Centro Galego de Barcelona** Contacto: Aurora Carruesco (tel. 661 52 02 35) (de 18 a 20 horas).

**ACSJ de l'Hospitalet de Llobregat.** Contacto: Jordi Font (tel. 638 92 72 38) (de 18 a 20 horas).

**ACSJ del Maresme.** Contacto: Manu Ortega (tel. 678 44 53 93) (de 18 a 20 horas).

**Airiños da Nosa Galicia** (Santa Coloma de Gramenet). Contacto: Fabián Cárdenas (tel. 645 92 09 67) (de 18 a 20 horas).

### Inscripciones

Las inscripciones se harán directamente -solo por WhatsApp- al número de teléfono de la persona responsable de la entidad organizadora, la cual tiene asignado un número de plazas determinado. Para más información podeis contactar al teléfono 661 52 02 35 -Aurora- (de 18 a 20 horas).

El període para realizar las inscripciones de la octava etapa, se abrirá el **martes 3 de marzo, a partir de las 18 horas.**

\* Fecha límite para realizar las inscripciones: el martes anterior a la excursión (10 de marzo), o antes en caso de agotarse las plazas del autocar.

\* Cerraremos las inscripciones en el momento de llegar a las 55 personas inscritas.

\* Coste de la inscripción: no socios 25 / precio especial para los socios 22 €. (\*) Incluye la plaza del autocar, el track y el PDF de la etapa.  
(\*) socios al corriente de pago de la cuota de alguna de las entidades organizadoras / colaboradoras.

**Muy importante.** Si alguna persona inscrita se da de baja el jueves -anterior a la salida- tendrá que abonar el 50% del coste del autocar y a partir del viernes y hasta el domingo abonará el 100% del coste establecido de la plaza del autocar -vinga o no venga-.

**DESPLAZAMIENTOS:** El desplazamiento de ida -hasta el lugar de inicio de la etapa- y de vuelta se hará en un autocar contratado.

**CREDENCIAL:** Se facilitará la credencial específica de este ciclo a todos/as els/los peregrinos/as para poner los sellos acreditativos de paso.

### OBSERVACIONES:

\* Gestionar un grupo numeroso es muy complejo, por eso os pedimos vuestra colaboración.

\* A lo largo de cada etapa se harán dos grupos, con 3 vocales por grupo y con poca distancia entre uno y otro.

\* Cada participante se ha de llevar el almuerzo, comida de campaña y bebida.

\* Los organizadores no se hacen responsables de los daños que puedan causar o causarse los participantes derivados de imprudencias o negligencias de estos.

\* En todo momento se respetarán las indicaciones de los vocales de la salida.

\* El hecho de inscribirse en esta actividad supone la aceptación plena de estas normas.



## XXXIX ASSAMBLEA DE LA FEACCS - 2026 (Uviéu / Astúries)



Los días 20, 21 y 22 de marzo se celebrará la XXXIX Asamblea General Ordinaria de la FEACCS (Federación Española de Asociaciones de Amigos del Camino de Santiago), a Uviéu, en la que estamos convocados todas las entidades federadas -de Cataluña, las de l'Hospitalet de Llobregat, Terrassa, Barcelona y Terres de l'Ebre-Montsià-.

Desde Amics del Camí de Sant Jaume de Terrassa, de l'Hospitalet de Llobregat y de Barcelona tenemos previsto asistir una delegación. Dos de los representantes de cada entidad irán a la asamblea y por el resto de los acompañantes, los compañeros de la **Asociación Astur-Leonesa de Amigos del Camino de Santiago** y la **Asociación de Amigos del Camino de Santiago Astur-Galaico del Interior**, les han preparado unas interesantes visitas culturales entre otros lugares al Santuari de la Verge de Cuadonga "La Santina" (Covadonga).



Santuario de Santa Maria la Real de la Cuadonga (Covadonga)



Cueva de la Santina de Cuadonga (Covadonga)