







Entidades organizadoras		
 <p>Amics del Camí de Sant Jaume Barcelona</p> <p>AMICS DEL CAMÍ DE SANT JAUME DE BARCELONA</p>	 <p>ASSOCIACIÓ D'AMICS DEL CAMÍ DE SANT JAUME DE L'HOSPITALET DE LLOBREGAT</p>	 <p>AMICS DEL CAMÍ DE SANT JAUME DE TERRASSA</p>

Entitats col·laboradores					
 <p>ASSOCIACIÓ D'ACS D'ESPLUGUES DE LLOBREGAT</p>	 <p>AMICS DEL CAMÍ DE SANT JAUME DEL VALLÈS ORIENTAL</p>	 <p>AMICS DEL CAMÍ DE SANT JAUME DEL MARESME</p>	 <p>IRMANDADE GALEGA DE RUBÍ</p>	 <p>CENTRO GALEGO DE BARCELONA</p>	 <p>CENTRO CULTURAL Y SOCIAL AIRIÑOS DA NOSA GALICIA</p>

Programa de actividades

9. Octubre de 2025

AGENDA		
Fecha	Actividad	Ciclo
Miércoles 15	<i>Strata Subteriora. (II) Sant Andreu de Palomar - Gràcia (plaça de Gal·la Placidia)</i>	<i>Salidas Culturales</i>
Domingo, 26	<i>Vilajuïga - Pedret - Marzà - Peralada - Vilabertran</i>	<i>El Camino Catalán de Sant Jaume (V)</i>



Salidas Culturales

Su finalidad es dar a conocer diferentes elementos arquitectónicos -de épocas y estilos diversos- así como algunas rutas históricas existentes por las comarcas barcelonesas.

Estas actividades son organizadas conjuntamente entre las entidades de los Amics del Camí de Sant Jaume de l'Hospitalet de Llobregat, Barcelona y Terrassa. Generalmente, se desarrollan los miércoles, y excepcionalmente algún sábado. Algunas serán matinales y otras de toda la jornada.

Strata Subteriora

Se trata de uno de los caminos más antiguos del plano de Barcelona, hasta es posible que sea un camino de época republicana o puede ser prerromano que conectaba los pueblos ibéricos de la zona. Por tanto, anterior a la fundación de la colonia **JULIA FAVENTIA AUGUSTA PATERNA BARCINO**, siendo el vínculo de enlace de los núcleos de población ibero-romanos del área Laietana durante los primeros tiempos de romanización del país.

La referencia documental más antigua la encontramos en el año **1043**. Se nombra un homenaje a Sant Andreu que afronta "... de parte uero circii in ipso pugo de fenestrelles siue in ipsa **strata subteriora qui pergit per palumbare ad barchinona** ...", "de la parte norte con el pico de Finestrelles, y con la **strata** -carretera- **superior** que va de Palomar -Sant Andreu de- a Barcelona".

A lo largo de los siglos posteriores, ha sido también conocida, como la **Via Francisca, Camí del Mig o Camí de la Travessera (Travessera de Gràcia, Travessera Molera, Travessera de les Corts, Travessera de Collblanc i Antiga Travessera)**.

Sale de Badalona y pasa por Santa Coloma de Gramenet, Sant Andreu de Palomar, Gràcia, Les Corts, Collblanc, l'Hospitalet de Llobregat, Esplugues de Llobregat, Sant Just Desvern y finaliza en Sant Feliu de Llobregat.

Queremos dar a conocer y poner en valor esta interesante y desconocida ruta. Por tal de disfrutar de los elementos existentes -de diversas épocas-, la hemos fragmentado en cuatro excursiones de unos 8-9 kms y con periodicidad mensual.

Gran parte del su trazado ha quedado petrificado en viario urbano actual. Encontraremos elementos arquitectónicos y culturales de los últimos dos milenios, desde restos de un teatro romano a obras de Josep Maria Subirachs, de masies a iglesias, de necrópolis romanas y medievales a esculturas contemporáneas, etc.



Fuente de la Travessera de Gràcia (fotos: Albert Esteves. 2019)

Miércoles, 15 de octubre

2a etapa. De Sant Andreu de Palomar (Fabra i Puig) a Gràcia (plaça de Gal·la Placídia) 5,4 km.

Itinerario previsto: **BARCELONA** (estación RENFE de Fabra i Puig. Pilar de agua de Fabra i Puig, carrer de Concepción Arenal, Ca l'Armera / can Ros, carrer del Freser, conjunt industrial Costa Font, passatge de la Travessera, carrer de Sant Antoni Maria Claret, can Viladomat, can Miralletes, iglesia del Hospital de la Santa Creu i Sant Pau, Hospital de la Santa Creu i Sant Pau, Travessera de Gràcia, parròquia de l' Esperit Sant, Casernes de Girona, Ca l'Arquer - Casa Valentí Sagristà, monument a Fray Pedro Ponce de León i Juan Pablo Bonet, iglesia de los Trinitaios , Mercado de l'Abaceria Central , Fuente de la Travessera de Gràcia , la Creu Trencada (desaparecida), fuente de Blancaneu, Mercado de la Llibertat, llegamos a la estación FFCC de la Generalitat de Gràcia (plaça de Gal·la Placídia) 5,4 km.

TRACK: 2a etapa. De Sant Andreu de Palomar (Fabra i Puig) a Gràcia (plaça de Gal·la Placídia) 5,4 km.

<https://ca.wikiloc.com/rutes-senderisme/strata-subteriora-2-estacio-de-fabra-i-puig-travessera-de-gracia-estacio-de-gracia-219449258>

* Sigüiente salida de este ciclo: miércoles, 12 de noviembre de 2025. 3a etapa. De Gràcia (plaça de Gal·la Placídia) a Collblanc i Pubilla Cases (5,2 km).

NOTAS DE LOS ORGANIZADORES

* Actividad organizada conjuntamente por las asociaciones d'Amics del Camí de Sant Jaume de l'Hospitalet de Llobregat, Terrassa y Barcelona . Con la colaboración de las de Esplugues de Llobregat, Vallès Oriental, Maresme, Centro Galego de Barcelona, Irmandade Galega de Rubí y Airiños da Nosa Galicia (Santa Coloma de Gramenet).

* Lugar y hora de encuentro: estación RENFE de Fabra i Puig, a les 9:00 de la mañana.

* Iniciaremos la ruta a las 9:15 de la mañana -ya almorzados-.

* Esta actividad calculamos que finalizará alrededor de las 12:30 13:00 horas.

* Vocales: Aurora Carruesco, Jordi Font, Felix Royuela, Antonio Moral y Lluïsa Blanch.

* Presupuesto: Coste billete de metro o tren. Cada participante ha de gestionar su billete de tren o metro.

Inscripciones

* Gratuitas por los asociados de las tres entidades organizadores; 2 € por los asociados de otras entidades jacobas y 5 € para las personas no asociadas a ninguna entidad jacobea.

* Inscripciones y más información: al grupo de WhatsApp específico o al teléfono 609 40 37 50 (de 18 a 20 horas).

* Fecha límite para hacer las inscripciones: lunes 13 de octubre.

* Cerraremos las inscripciones en el momento de llegar a las 20 personas inscritas.

OBSERVACIONES:

* Gestionar un grupo numeroso es muy complejo, por eso os pedimos vuestra colaboración.

* Cada participante se ha de llevar almuerzo, bebida y comida -optativo-.

* Los organizadores no se hacen responsables de los daños que puedan causar o causarse los participantes derivados de imprudencias o negligencias de estos.

* El hecho de inscribirse en esta actividad supone la aceptación plena de estas normas.



Para este ciclo, contamos con la colaboración especial de los *Amics de la Via Augusta per Catalunya*.

Ciclo: el Camino Catalán de Sant Jaume

Elimina la filigrana digital ahora

Domingo, 26 de octubre de 2025

5a etapa. Vilajuïga - Pedret - Marzà - Peralada - Vilabertran (14,3 km)

Itinerario previsto: **VILAJUÏGA** (iglesia parroquial de Sant Feliu, CAT de Vilajuïga), Camino de Vilajuïga a Pedret, **PEDRET** (iglesia parroquial de Sant Esteve), puente románico de Pedret, riera de Pedret, riera de Garriguella, **MARZÀ** (Castillo de Marzà, iglesia parroquial de Sant Isidre i Sant Antoni), Rec de Caga-l'oca, Camino de Pedret a Peralada, Rec del Cagarrell, Sant Jaume de Vallgornera, Rec de la Garriga, Canal Gros, mas de Sant Llätzer, **PERALADA** (castillo, iglesia de la mare de Déu del Carme, iglesia de Sant Martí, Ayuntamiento de Peralada, Portal de la Muralla), capilla de Sant Sebastià, Llobregat de l'Empordà, La Muga, Can Llavanera, **VILABERTRAN** (canònica de Santa Maria). Unos 14,3 km aprox.

TRACK: 5a etapa. Camí Català de Sant Jaume. Vilajuïga - Pedret - Marzà - Peralada - Vilabertran (14,3 km)

<https://ca.wikiloc.com/rutes-senderisme/cami-catala-de-sant-jaume-5-variant-de-vilajuiga-pedret-marza-peralada-santa-maria-de-vilabertran-231208088>

* Actividad organizada conjuntamente por las asociaciones d'Amics del Camí de Sant Jaume de l'Hospitalet de Llobregat, Terrassa y Barcelona. Con la colaboración de las del Vallès Oriental, Maresme, Centro Galego de Barcelona, Irmadade Galega de Rubí y Airiños da Nosa Galicia (Santa Coloma de Gramenet).

NOTAS DE LOS ORGANIZADORES

INSCRIPCIONES:

Las inscripciones se harán directamente -solo por WhatsApp- al número de teléfono de la persona responsable de la entidad organizadora o colaboradora de la cual se sea soci/sòcia o más cercana, las cuales tienen asignado un número de plazas determinado. Para más información podeis contactar al teléfono 609 40 37 50 -Francesc- (de 18 a 20 horas).

El período para hacer las inscripciones de la quinta etapa, se abrirá el **martes 14 de octubre, a partir de las 18 horas -y no antes-**.

1r autocar. Barcelona. 6:45 de la mañana (estación de Sants).

ACSJ de Barcelona y Centro Galego de Barcelona Contacto: Aurora Carruesco (tel. 661 52 02 35) (de 18 a 20 horas).

ACSJ de l'Hospitalet de Llobregat. Contacto: Jordi Font (tel. 638 92 72 38) (de 18 a 20 horas).

ACSJ del Maresme. Contacto: Manu Ortega (tel. 678 44 53 93) (de 18 a 20 horas).

Airiños da Nosa Galicia (Santa Coloma de Gramenet). Contacto: Fabián Cárdenas (tel. 645 92 09 67) (de 18 a 20 horas).

* Fecha límite para hacer las inscripciones: el martes anterior a la excursión (22 de octubre), o antes en caso de agotarse las plazas del autocar.

* Coste de la inscripción: socios 20 € (*) / no socios 25 €. Incluye la plaza del autocar, el track y el PDF de la etapa.
(*) socios al corriente de pago de la cuota de alguna de las entidades organizadoras / colaboradoras.

Muy importante. Si alguna persona inscrita se da de baja el jueves -anterior a la salida- ha de abonar el 50% del coste del autocar y a partir de viernes y hasta el domingo abonará el 100% del coste establecido de la plaza del autocar -venga o no venga-.

DESPLAZAMIENTOS: El desplazamiento de ida -hasta el lugar de inicio de la etapa- y de vuelta se hará en dos autocares contratados (55 plazas), que saldrán de forma simultánea desde Barcelona y Terrassa.

CREDENCIAL: Se facilitará la credencial específica de este ciclo a todos/as los/las peregrinos/as para poner los sellos acreditativos de paso.

OBSERVACIONES:

* A lo largo de cada etapa se harán dos grupos, con 4 vocales por grupo y con poca distancia entre uno y otro.

* Cada participante se ha de llevar almuerzo, comida de campaña y bebida.

* Los organizadores no se hacen responsables de los daños que puedan causar o causarse los participantes derivados de imprudencias o negligencias de estos.

* En todo momento se respetarán las indicaciones de los vocales de la salida.

* El hecho de inscribirse en esta actividad supone la aceptación plena de estas normas.

* Retorno a Barcelona y Terrassa a media tarde.

Sigüiente salida del ciclo: domingo, 9 de noviembre de 2025. 6a etapa. Vilafant - Figueres - Borrassà - Creixell - Pontós - Bàscara (13,6 km)