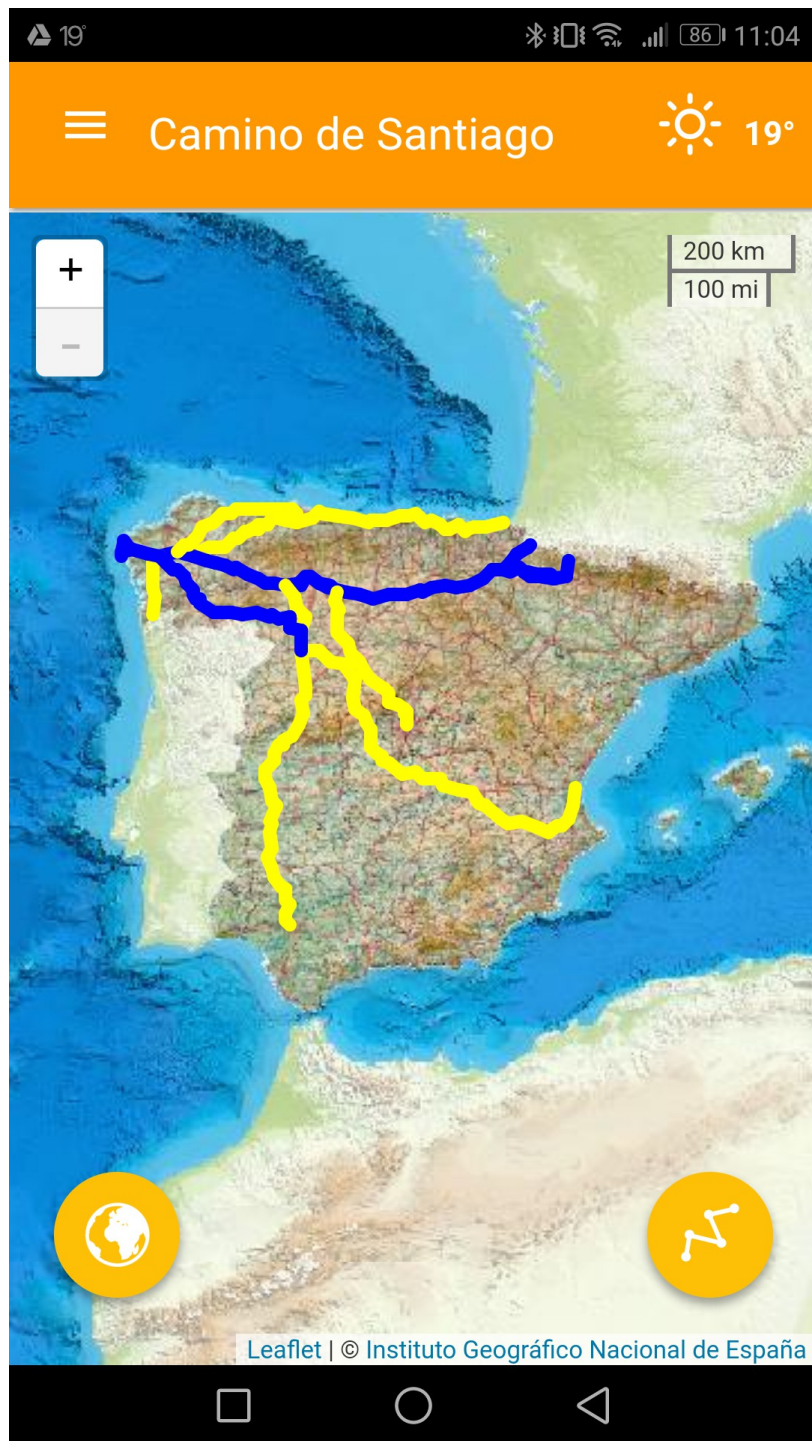





# GUIA D'US DE L' APLICACIÓ “CAMINO DE SANTIAGO IGN”

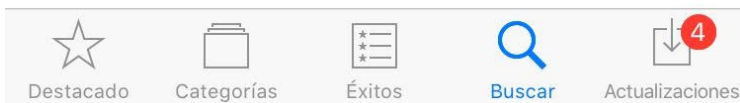


- L' Instituto Geográfico Nacional /Centro Nacional d' Información Geográfica (IGN) ha creat una aplicació (app) amb col·laboració de la Federación Española de Asociaciones de Amigos del Camino de Santiago per a telèfons mòbils Iphone i Android anomenada “**Camino de Santiago IGN**” per a poder utilitzar els traçats electrònics (tracks ) dels diferents Camins a Santiago sobre la seva cartografia de la més alta qualitat.
- Aquesta app és gratuïta . Els mapes i rutes es poden descarregar per treballar sense connexió de dades (offline).



Cno. Santiago  
Centro Nacional de Info...

+ OBTENER



Cno. Santiago

Centro Nacional de Información Geog..

3 PEGI 3

DESINSTALAR

ABRIR



Descargas



32



Viajes y guías



Similar

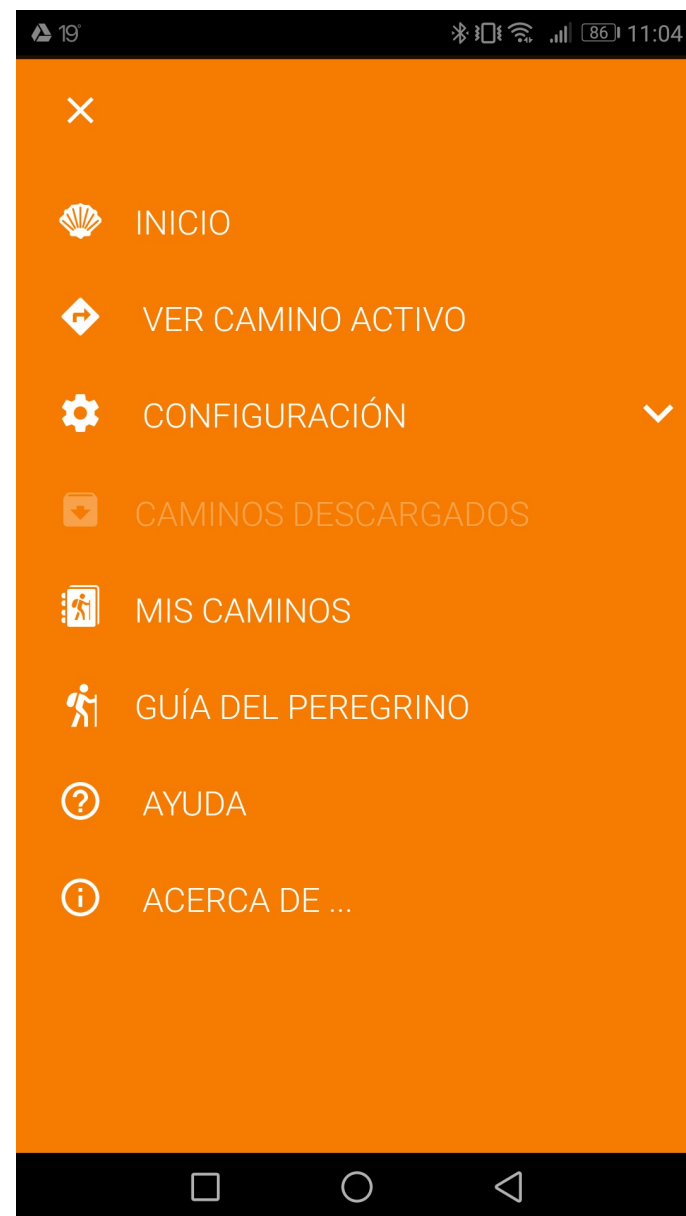
Guía on-line y off-line de los distintos  
Caminos de Santiago.



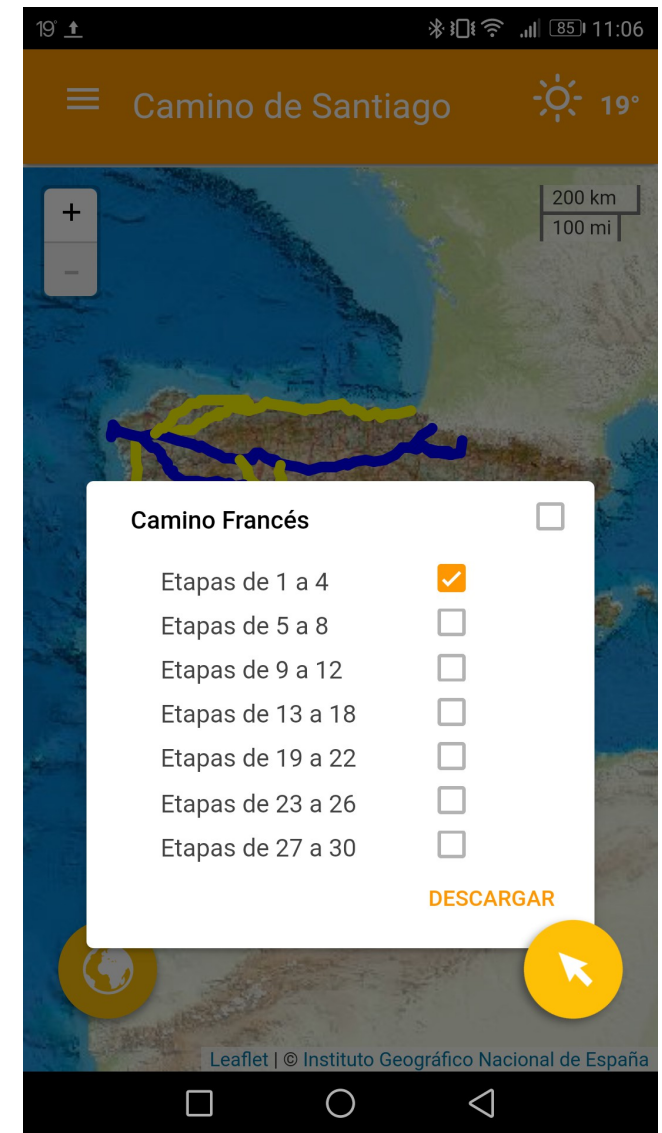
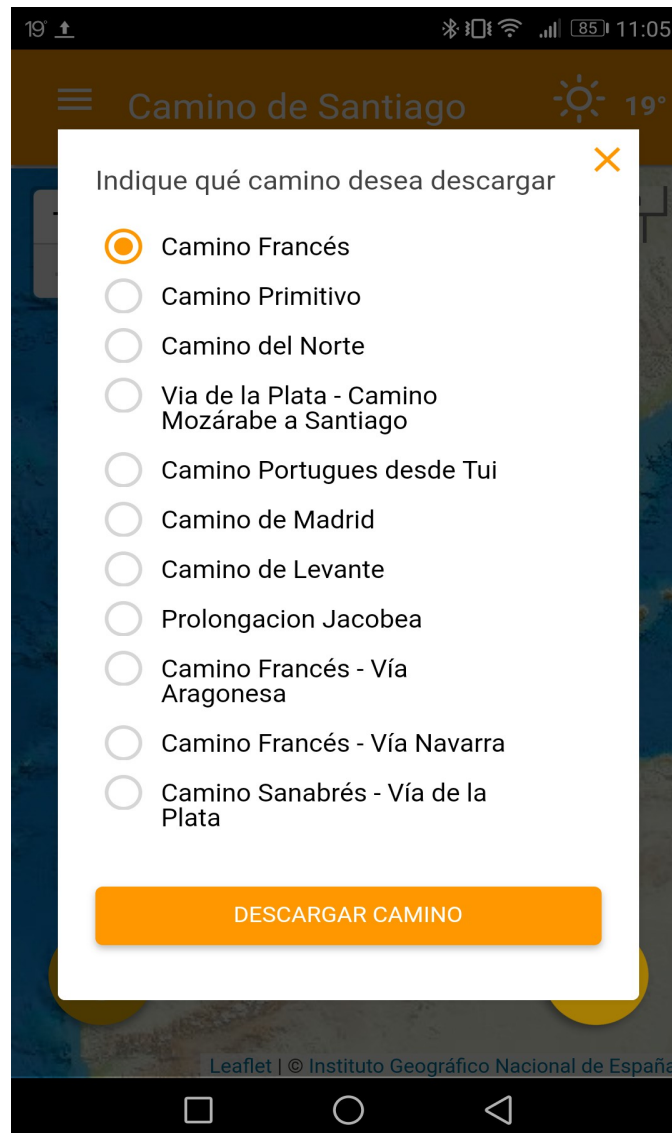
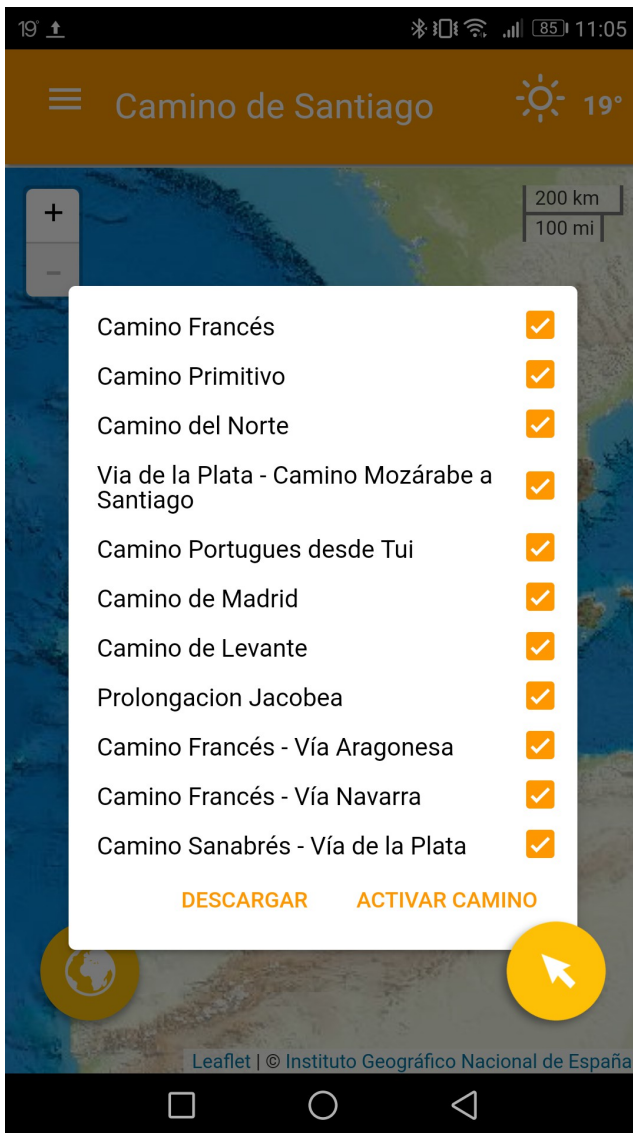
NOVEDADES

Mejoras en localización de albergues

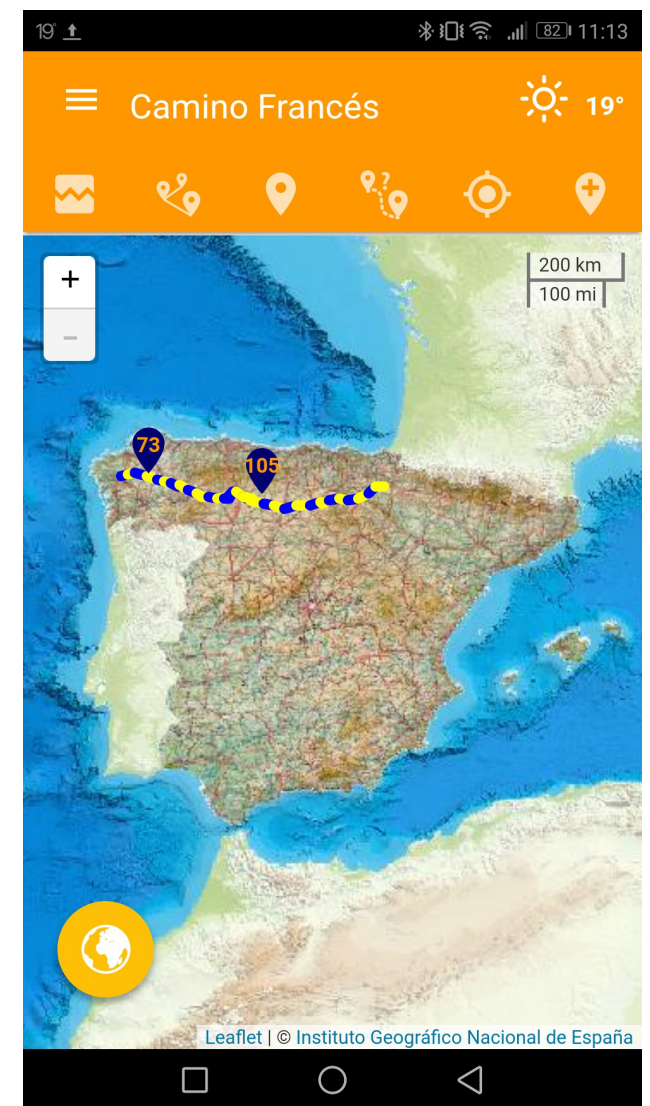
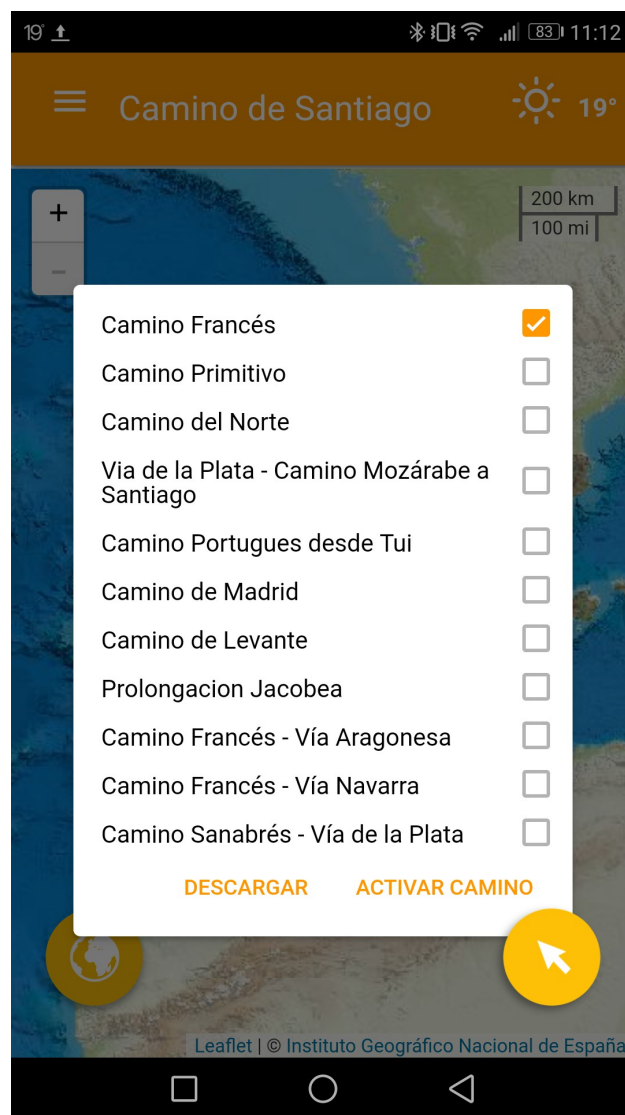
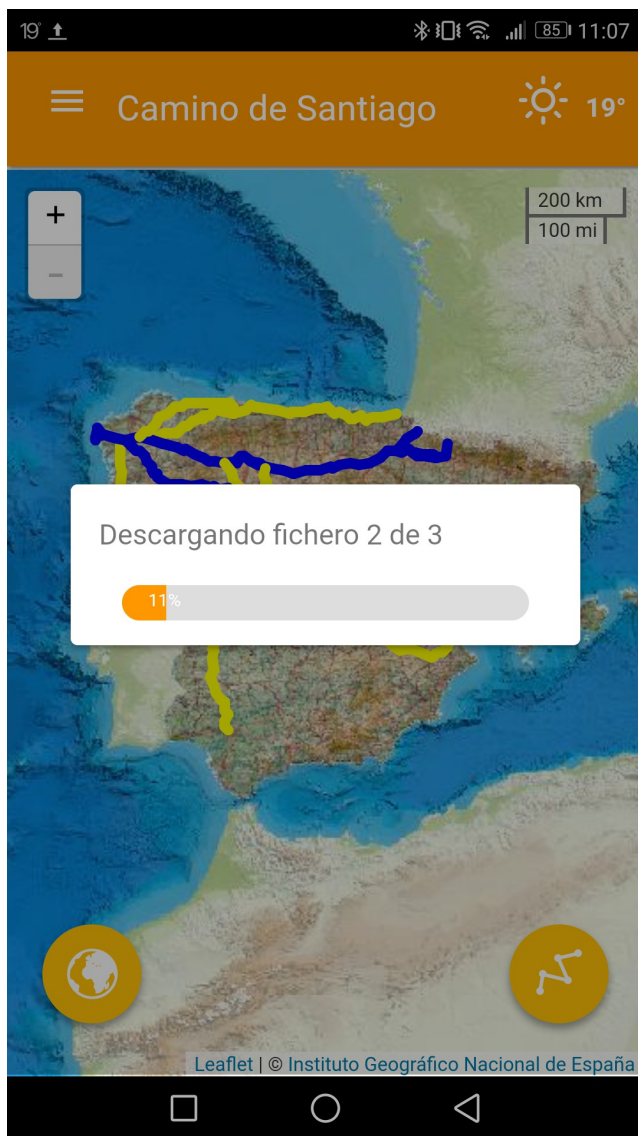
- La app es pot descarregar des de Apple Store i Google Market.



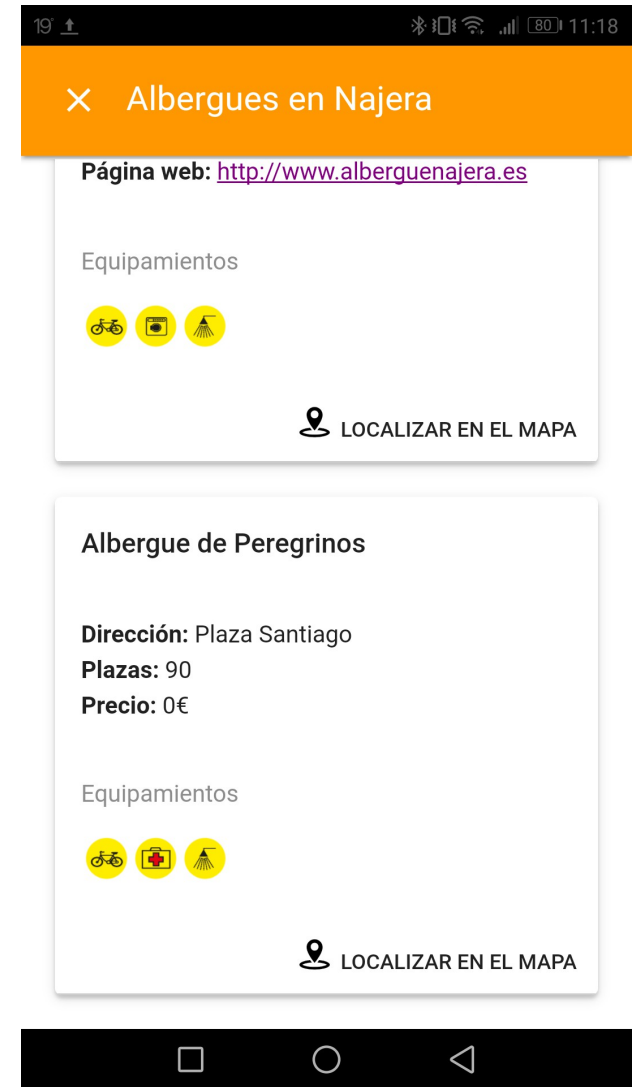
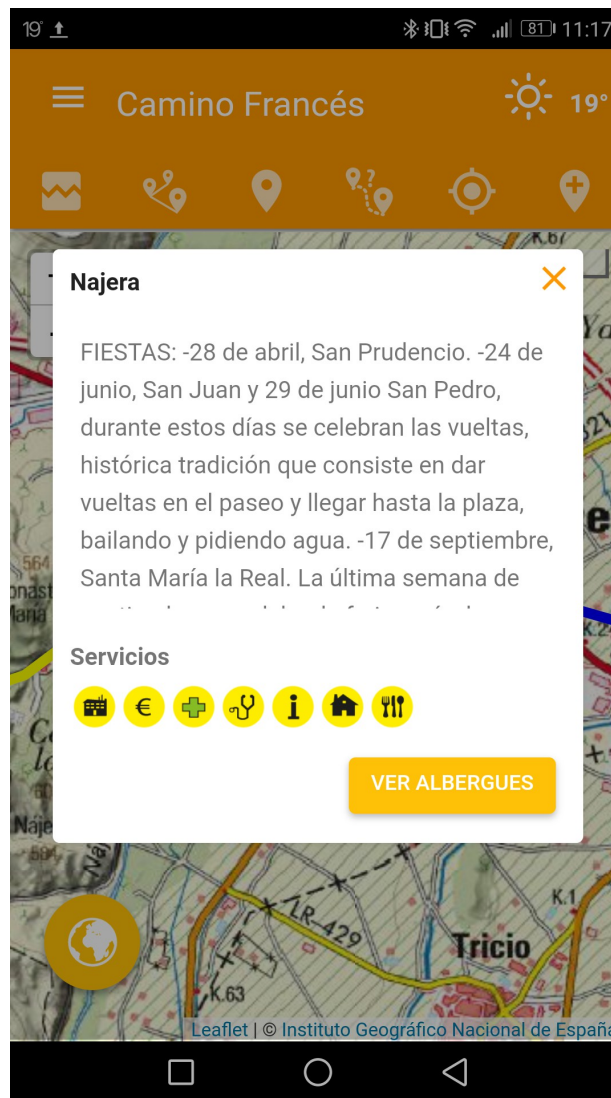
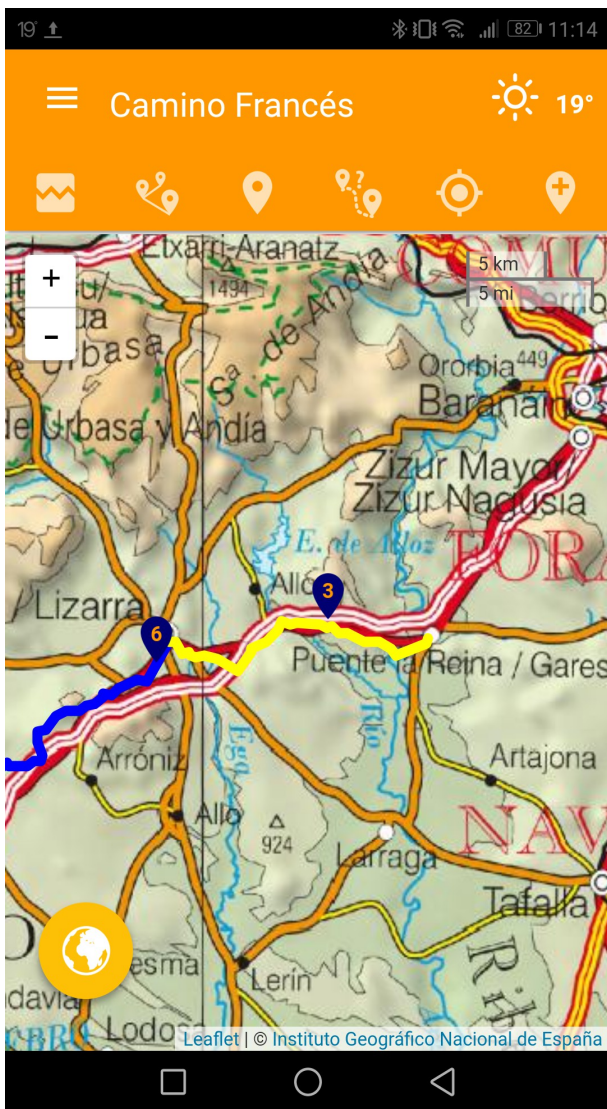
- Quan s'obre la app es veu una primera pantalla amb el mapa d'Espanya i els Camins disponibles, si premem en la part superior esquerra apareixerà el menú amb totes les opcions disponibles. Si premem sobre el globus terraquí de la part inferior esquerra podem triar el tipus de mapa per visualitzar els Camins: ortofotografia o capa de mapes del Ign fins a l'escala 1: 25.000.



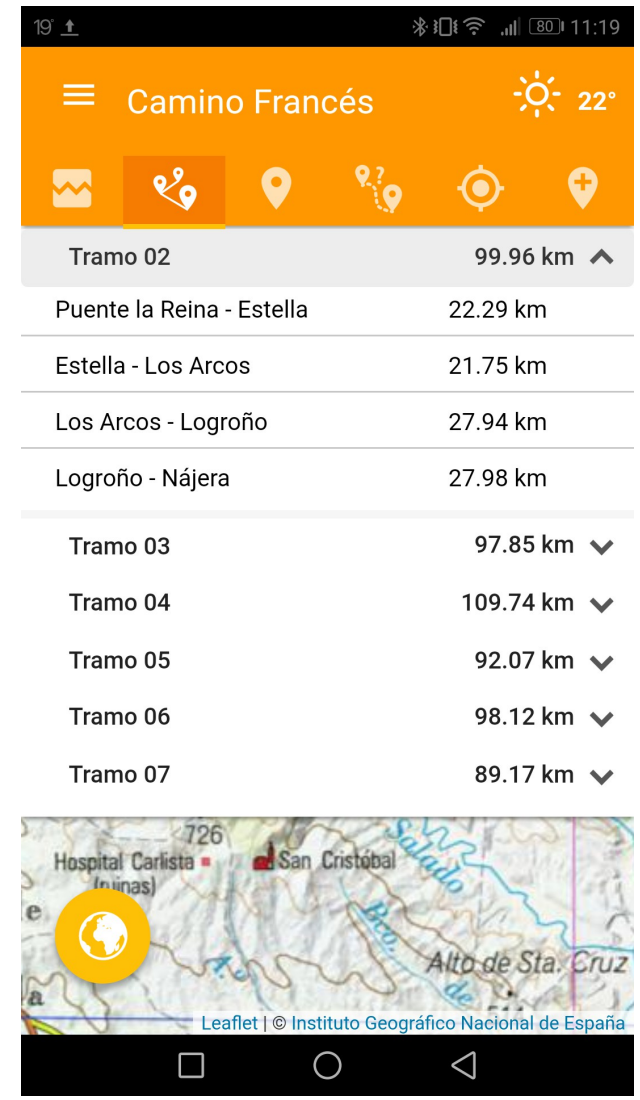
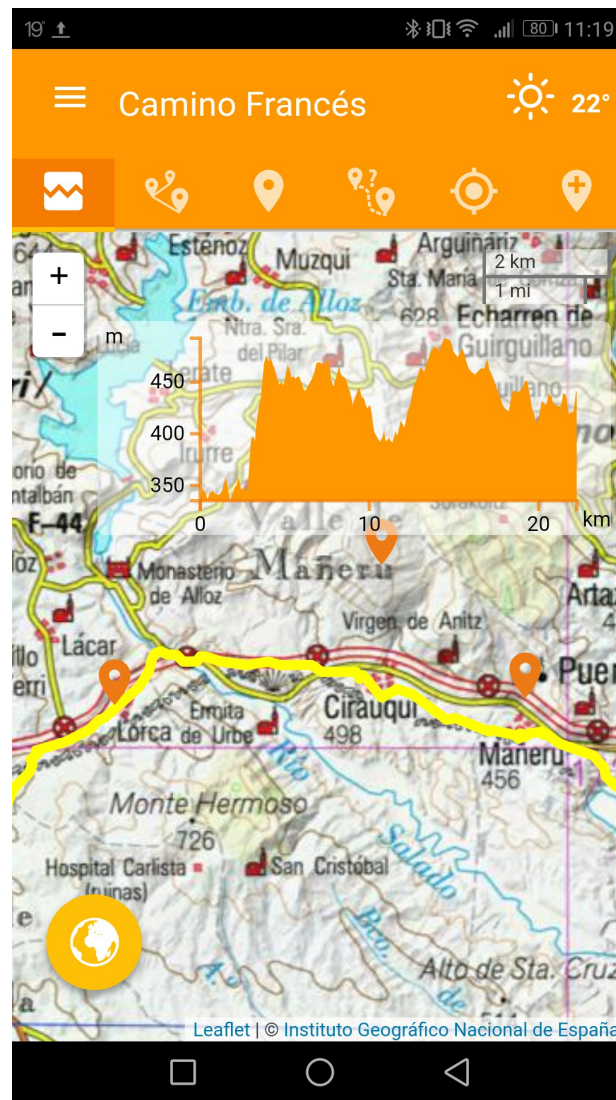
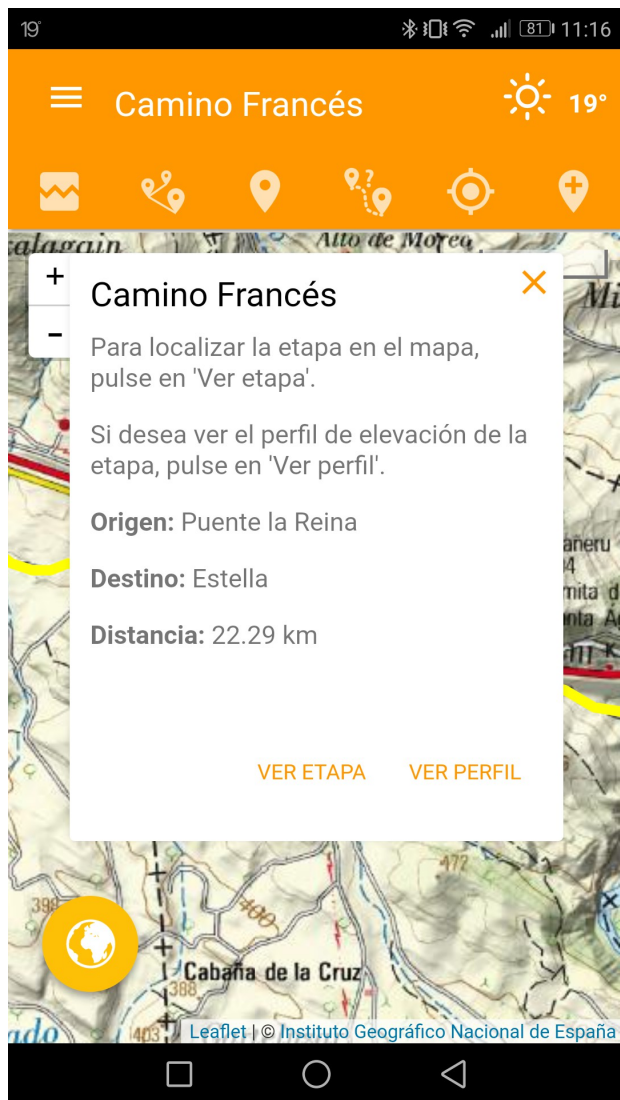
- Prement en el menú d'Inici apareix la llista de Camins de Santiago disponibles (es van actualitzant periòdicament). Tenim dues opcions: "Activar Camino" per a treballar "online" o "Descargar" per a treballar en manera "offline", sense consum de dades, però amb major ús de memòria d'emmagatzematge del telèfon.
- Si hem triat "Descargar" apareix l'opció del tram que desitgem portar en el telèfon, d'aquesta manera s'ocupa menys memòria que si tria tot el Camí.



- La descàrrega es farà en uns minuts (es recomana fer-la amb wifi).
- Si triem l'opció "Activar Camino" i premem la fletxa (a baix dreta) el camí estarà actiu.
- El funcionament en tots dos casos és el mateix, encara que en la manera "offline" no estarà disponible la informació d'albergs i serveis.

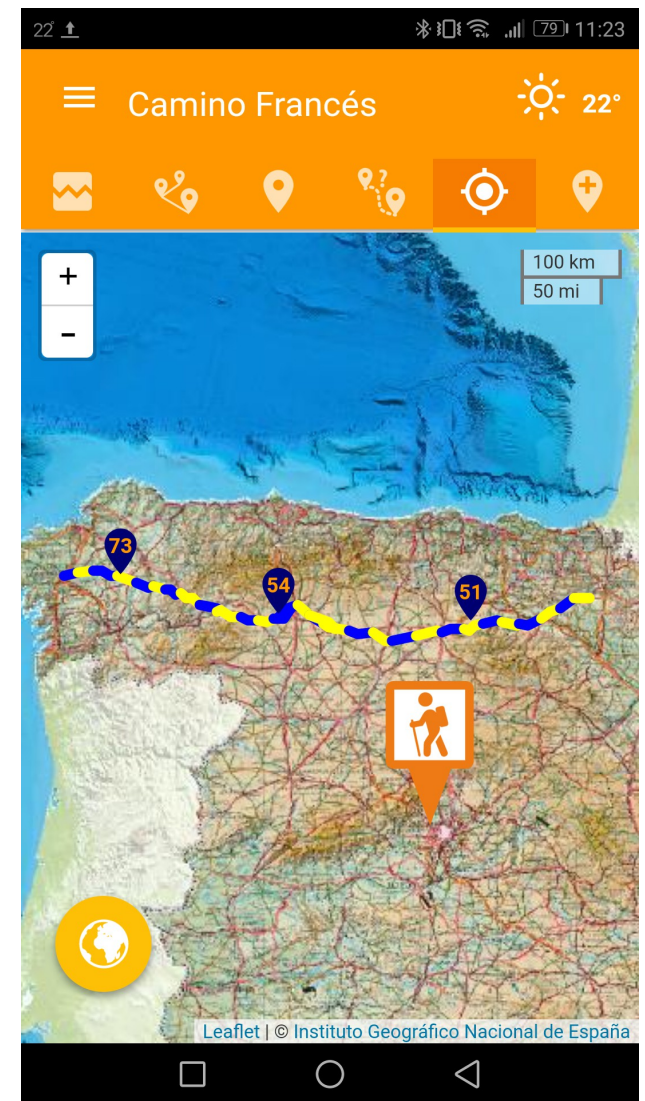
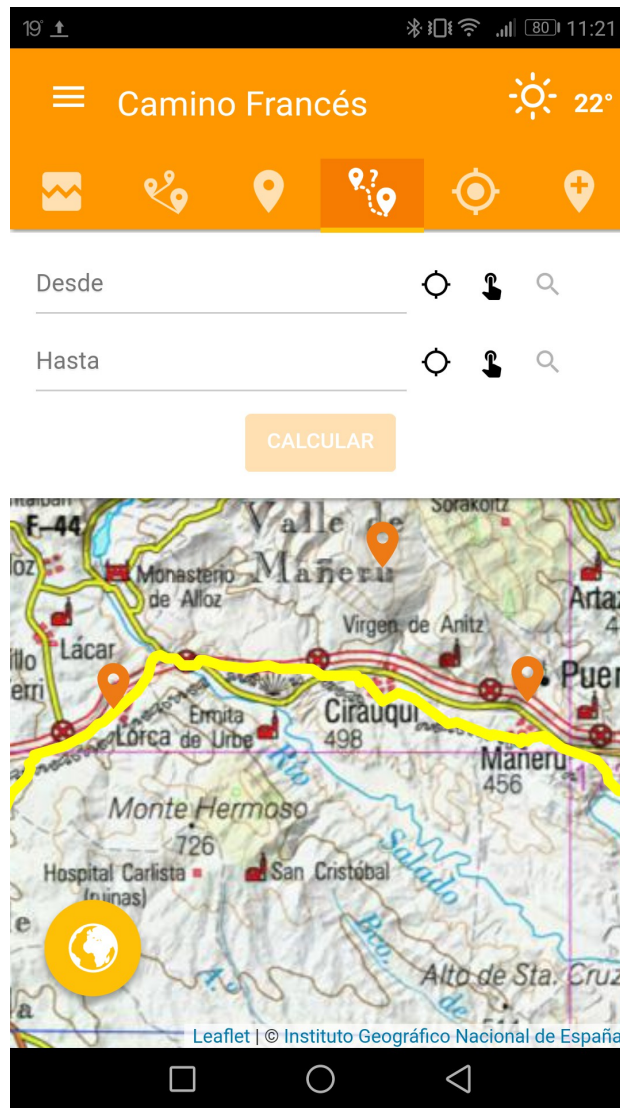
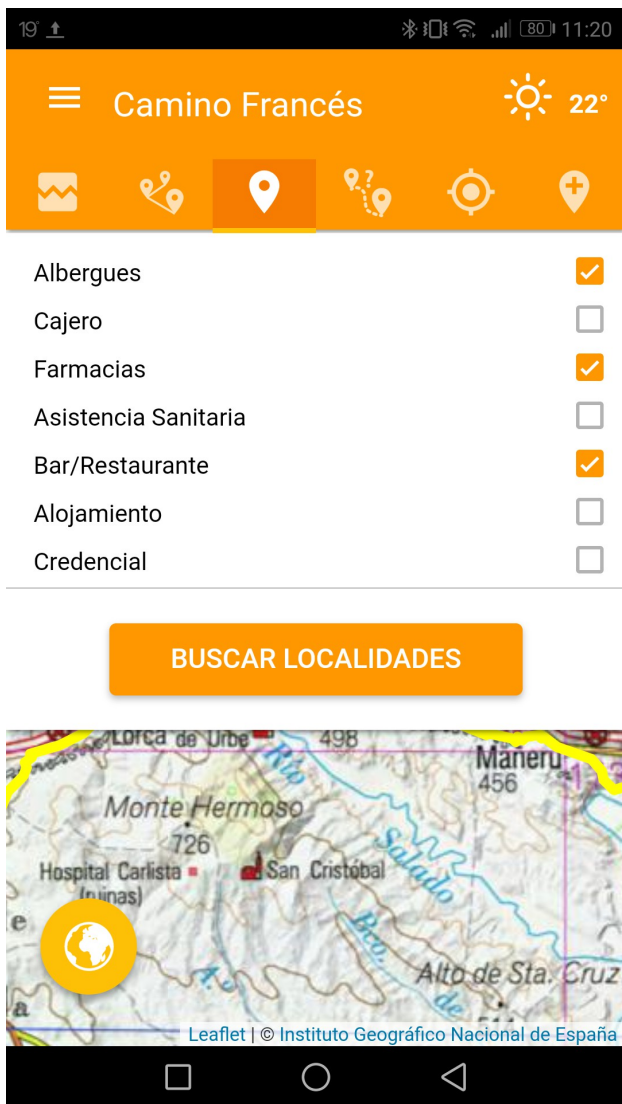


- Una vegada que tenim el camí actiu podem anar ampliant les diferents capes de mapes, o la ortofotografia, fins a arribar al detall de l'escala 1:25.000.
- En cada tram apareix el nombre de poblacions que hi ha amb un senyal en la qual es pot prémer i veure que localitat es tracta i els serveis que té.

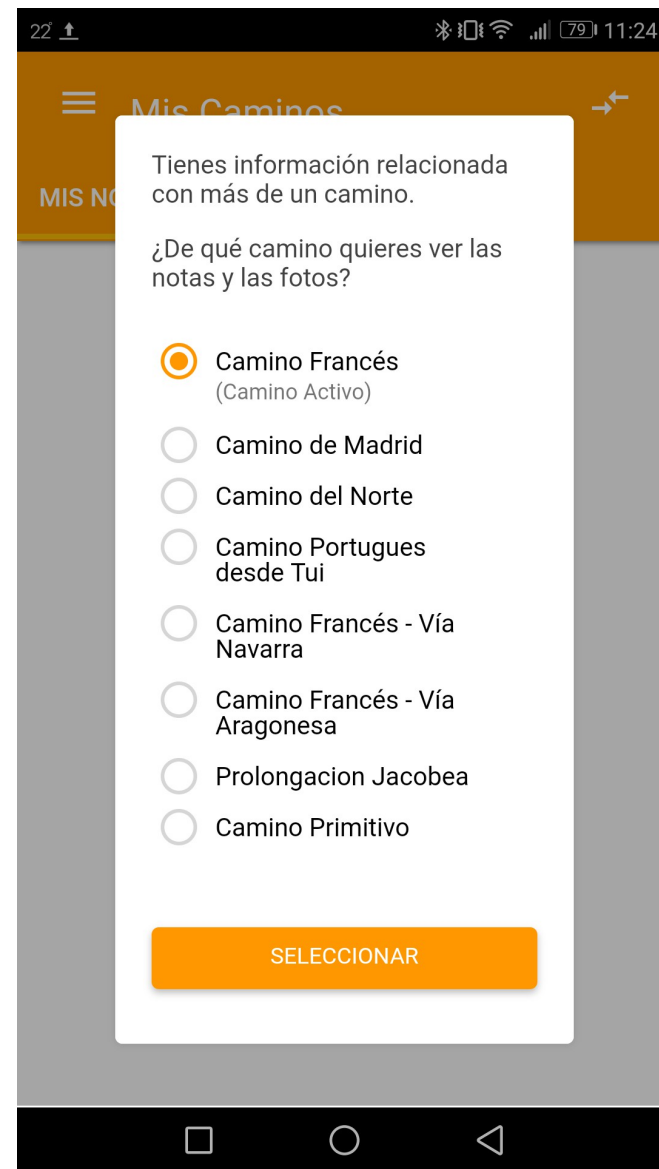
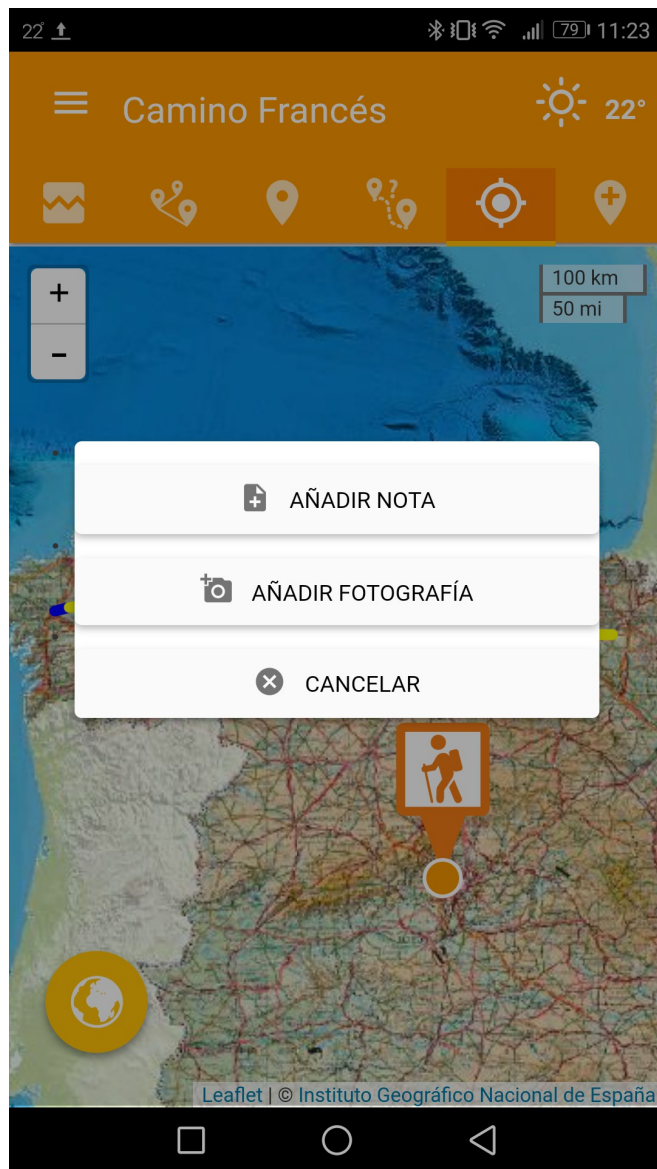


- Si es prem damunt del track de l'etapa apareixen les dades generals i les opcions de “ver etapa” o “ver perfil” on tindrem els km i altimetria del tram triat.
- Si es prem en la primera icona a l'esquerra de la barra de tasques apareixerà l'altimetria i km de tot el Camí triat.
- Prement en la segona icona de l'esquerra tindrem els trams de tot el Camí, que podem desplegar com desitgem.

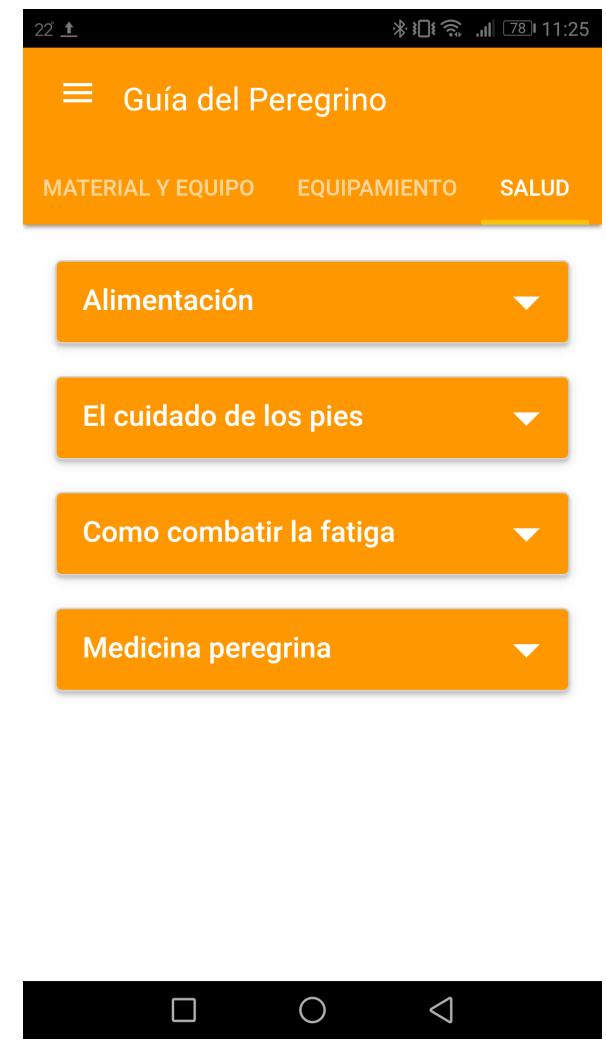
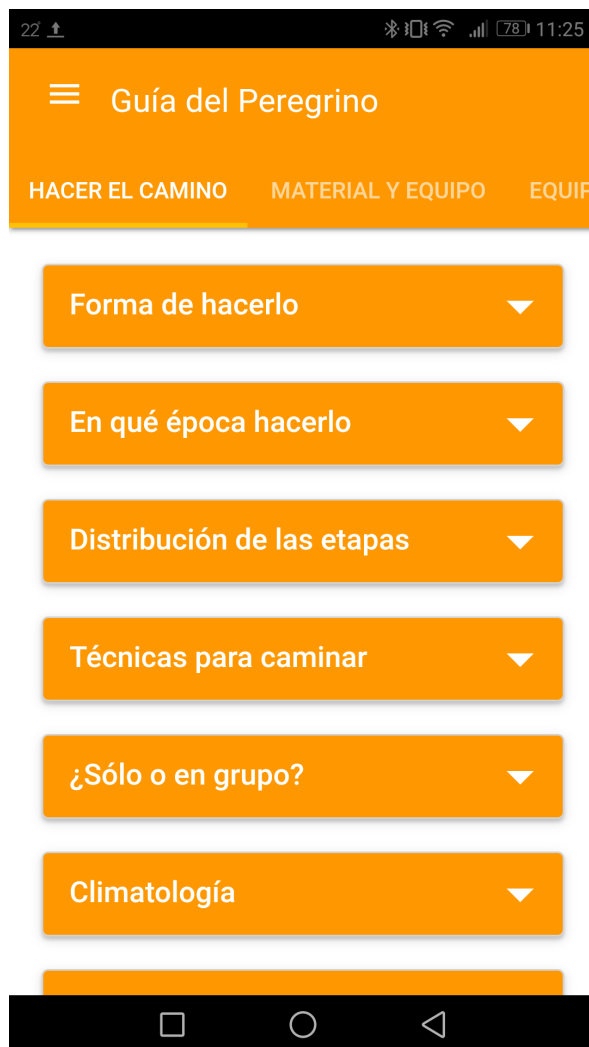
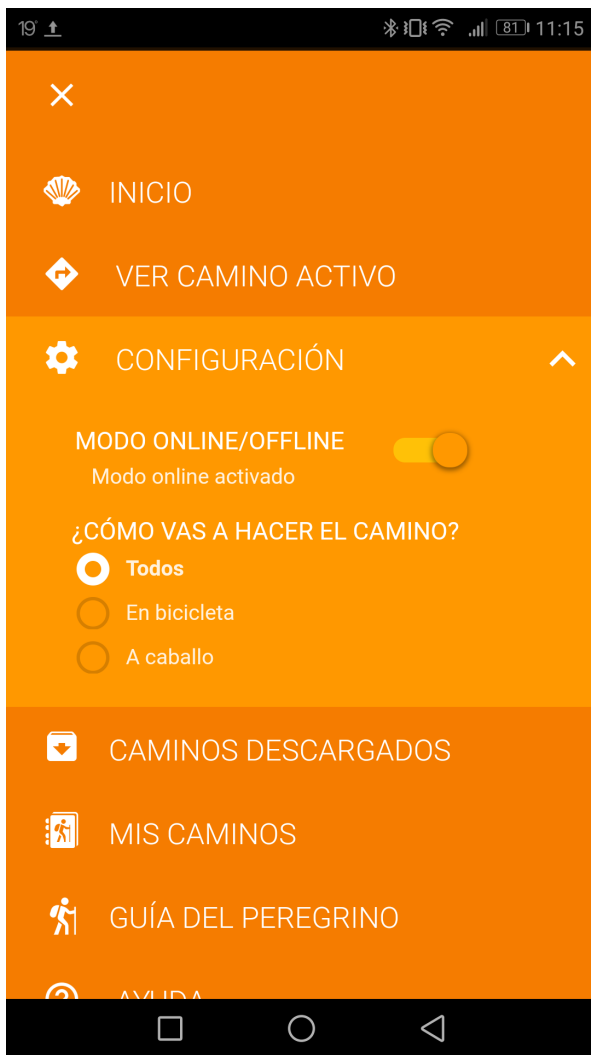




- Quan premem sobre un tram apareixen les opcions d'informació de la localitat triada. També podem fer cerca de localitats desplegant totes elles.
- Prement en la tercera icona per la dreta podem calcular la distància lineal entre dues poblacions.
- Prement en la segona icona a la dreta ens indicarà on estem respecte al Camí triat.



- Prement en la primera icona de la dreta podrem fer un diari de cada Camí, incloent notes i fotografies geolocalitzades.
- Damunt apareix la informació del temps de la localitat triada, proporcionat per l' Agencia Nacional de Metereología (AEMET).



- En el Menú General disposem de les opcions d'informació necessàries per configurar l' app al nostre gust.
- Podem triar treballar en manera online/offline.
- Manera de fer el Camí: Tots (per defecte), amb bicicleta o a cavall. En cada cas donarà informació adequada a l'opció triada.
- En “Guía del peregrino” disposem d' informacions pràctiques: “Hacer el Camino”, “Material y Equipo”, “Equipamiento” y “Salud”.

 Acerca de**Instituto Geográfico Nacional**[www.ign.es](http://www.ign.es)

Datos procedentes de:

**Federación Española de Asociaciones de Amigos del Camino de Santiago**[www.caminosantiago.org](http://www.caminosantiago.org)

Datos procedentes de:

**Agencia Estatal de Meteorología**[www.aemet.es/es/portada](http://www.aemet.es/es/portada)